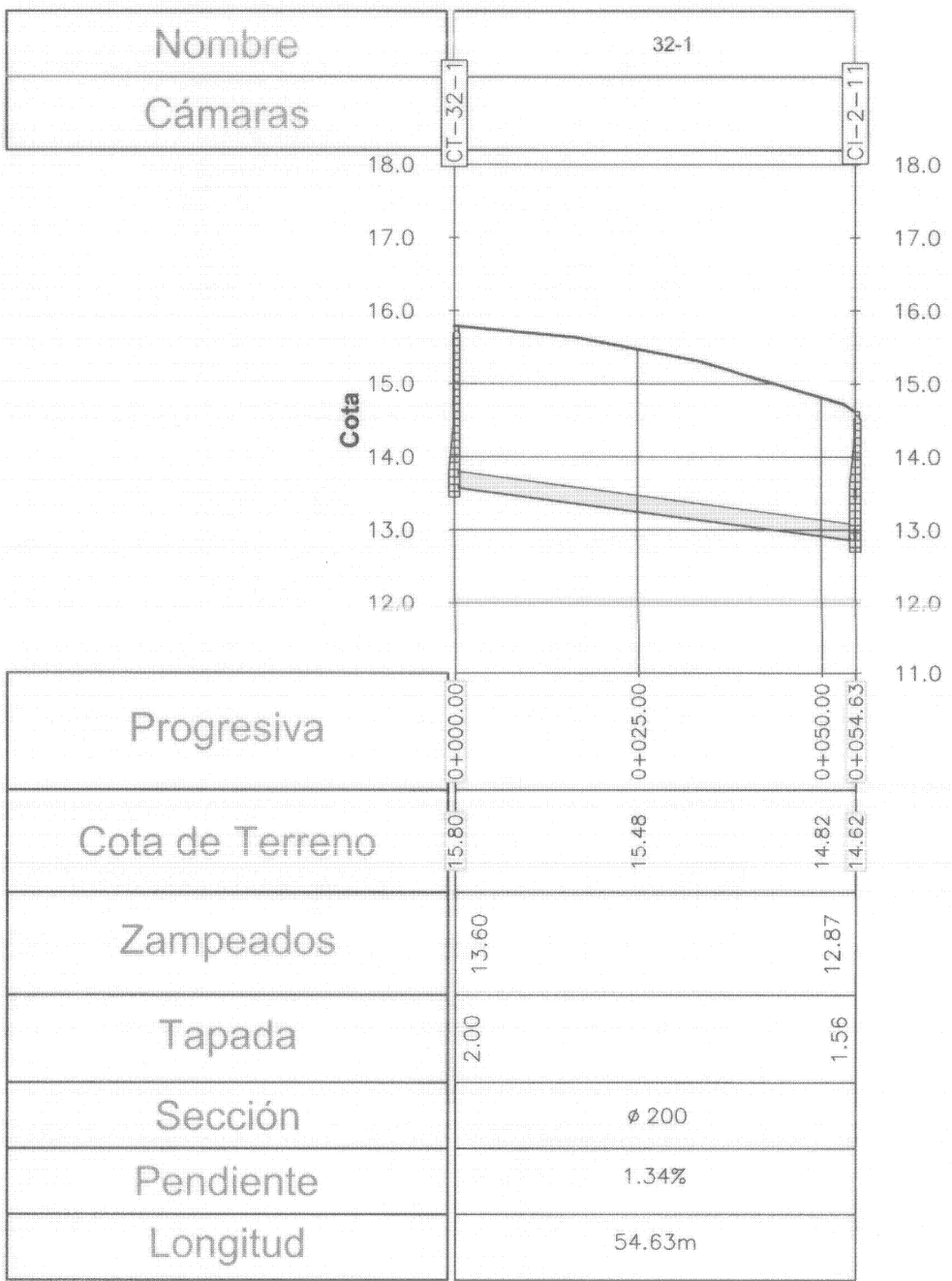


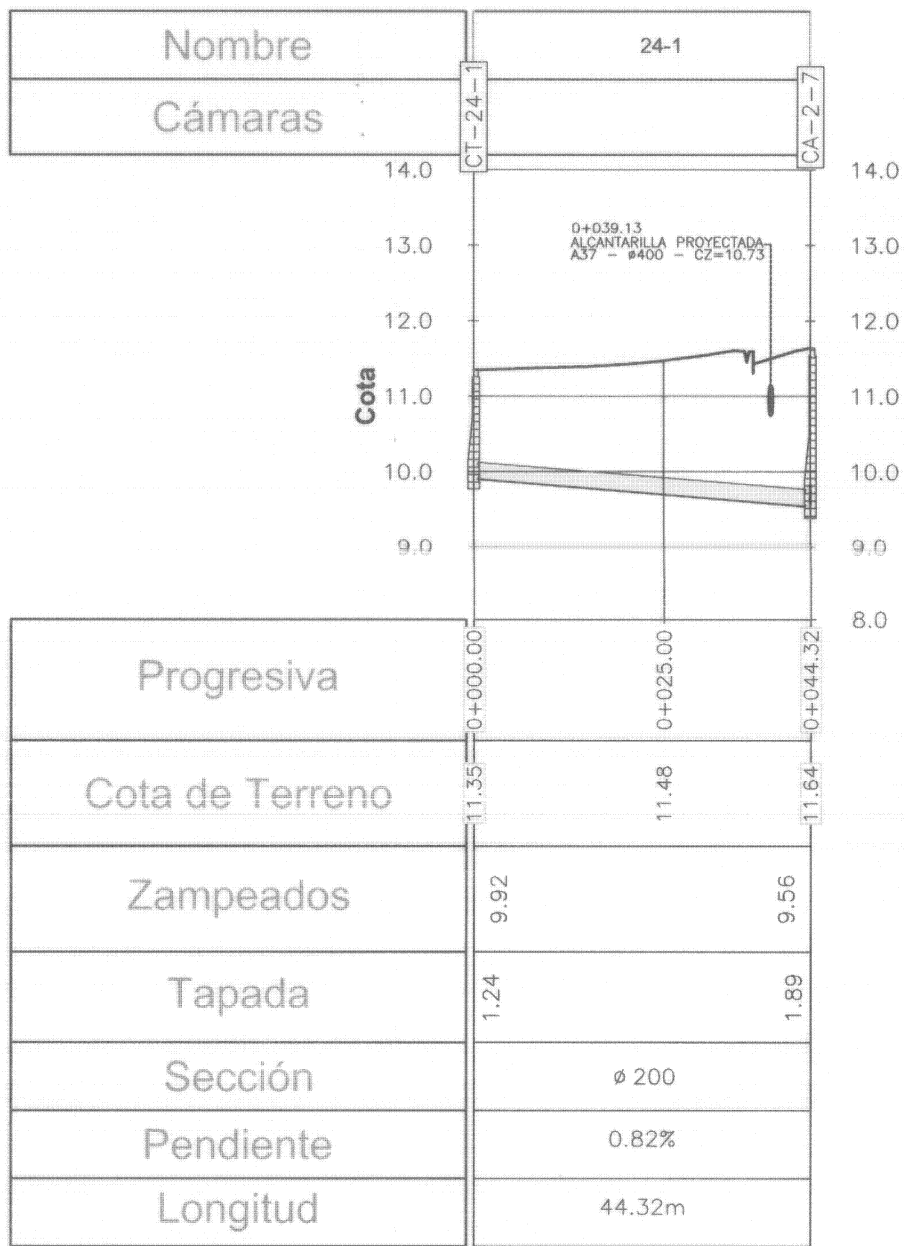
COLECTOR CALLE PASO AL PARQUE 3TRAMO II

Escala horizontal = 1:1000
Escala vertical = 1:100



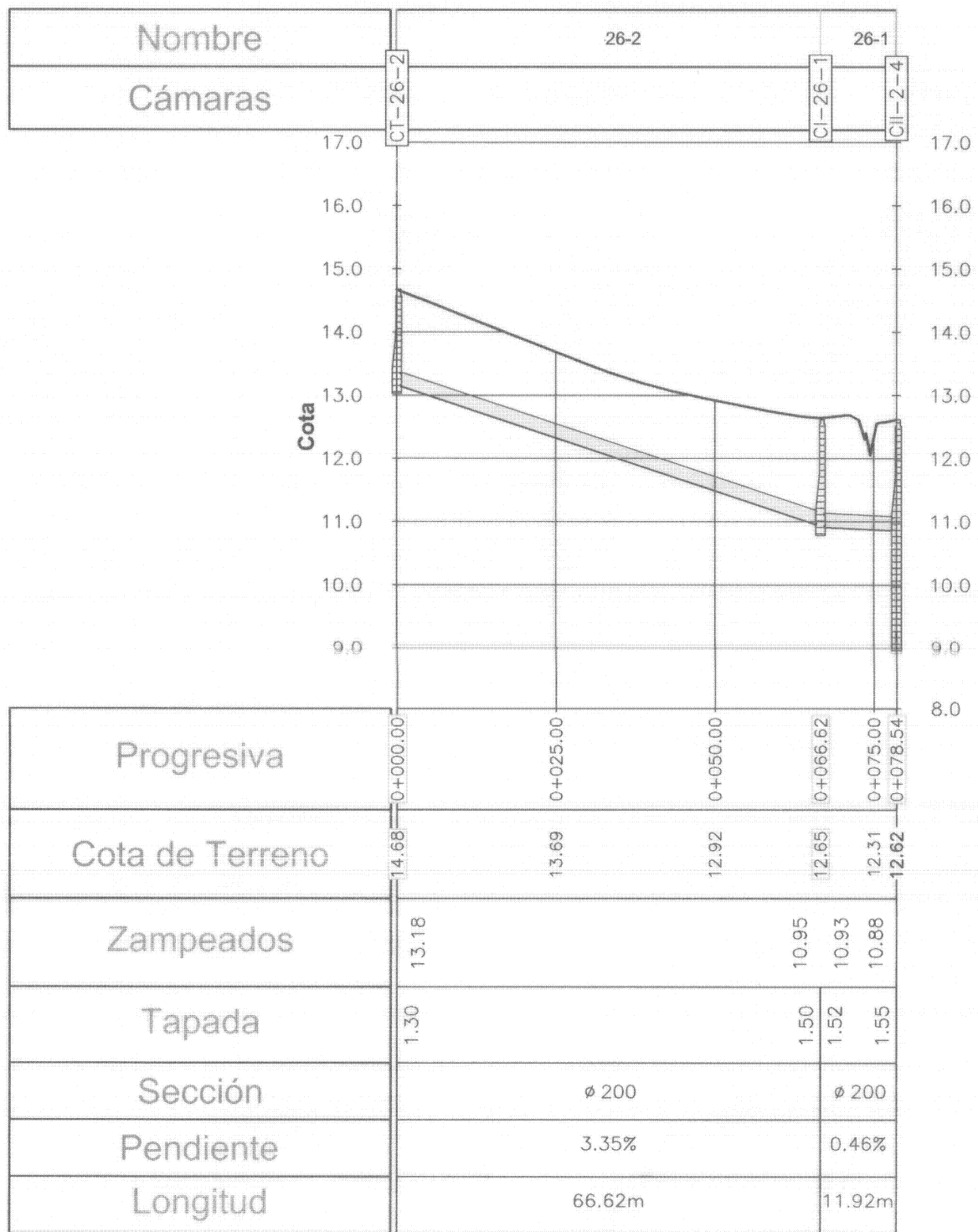
COLECTOR CALLE PASO AL PARQUE TRAMO I

Escala horizontal = 1:1000
Escala vertical = 1:100



COLECTOR CALLE AL PARQUE 2

Escala horizontal = 1:1000
Escala vertical = 1:100



COLECTOR CALLE N°6

Escala horizontal = 1:1000
Escala vertical = 1:100

REFERENCIAS:	
SÍMBOLO	DENOMINACIÓN
	COLECTOR PROYECTADO
	TERRENO PROYECTADO
	CÁMARA TERMINAL
	REGISTRO 1ª CATEGORÍA
	REGISTRO 2ª CATEGORÍA
	REGISTRO CON ALIVIADERO
	REGISTRO ESPECIAL
	REGISTRO

- NOTAS:**
- Las dimensiones de las longitudes y cotas se indican en metros y las pendientes en %.
 - Los diámetros indicados son exteriores y se expresan en milímetros.
 - Salvo indicación en contrario, los colectores proyectados irán empleados por eje de calle.
 - Se utilizarán tubos de PVC Serie 20 hasta 4m de profundidad y Serie 16.7 para más de 4 m de profundidad según Norma UNIT/ISO 4435, y los aros de goma serán de caucho sintético, tipo cloropreno o similar, según Norma UNIT 788-90, aptos para líquido residual.
 - Los registros se construirán según plano tipo de OSE N° 22282/A, los marcos y tapas serán según plano tipo de OSE N° 23412.
 - Las interferencias deberán ser confirmadas planialtimétricamente durante las obras.
 - Los daños causados a las instalaciones subterráneas serán de completa responsabilidad del Contratista ejecutor de las obras, independientemente que dicha interferencia figure o no en los planos.
 - Las cotas están referidas al Cero Oficial.
 - Sistema planimétrico de coordenadas referido a UTM. Relevamiento del Ing. Gabriel Segalierba.
 - La Cota de Terreno corresponde al terreno proyectado siempre que éste exista, en caso contrario se refiere al terreno existente.
 - La relación entre el Cero Oficial y el Cero del proyecto de la Estación de Bombeo de OSE es de 1.03m.
 - Cero OSE = Cero Oficial +1.03m

	ADMINISTRACION DE LAS OBRAS SANITARIAS DEL ESTADO	
	LOCALIDAD PANDO	DEPARTAMENTO CANELONES
	MEJORAMIENTO INTEGRAL ÁREA PRECARIA PANDO NORTE	
	PROYECTO EJECUTIVO SANEAMIENTO PERFILES	
GERENCIA SANEAMIENTO Ing. Raúl Pais GERENTE	INGENIERO Sebastián Viaplana	FECHA: ABRIL 2014 ESCALA: 1:1000
SISTEMAS DE SANEAMIENTO Ing. Rosanna Pagano JEFE	PAS. ING. Matias Olivera	N° 41731/16

PLAN DE SANEAMIENTO
PROFESIONALES
UNIVERSITARIOS
\$ 120
044673

	PMB Programa de Mejoramiento de Barrios		
	INTENDENCIA DE CANELONES		
	PROYECTO EJECUTIVO SANEAMIENTO PERFILES		
	N° Plano: S03-9		
Proyecto: MEJORAMIENTO INTEGRAL ÁREA PRECARIA PANDO NORTE	Ubicación: Pando, Canelones	N° Plano: S03-9	
Escala: INDICADAS	Fecha: Marzo 2014	Rev./Fecha:	
Técnico: Ing. CARLA BALDO Ing. NATALIA CATARINO Ing. LETICIA MALÁN	Coordinador: Ing. PAULA ROMAY		
Firma:	Firma:		
Equipo Técnico: CAEESU-IPRU-CSI	IPRU CSI Ingenieros	S03.dwg	